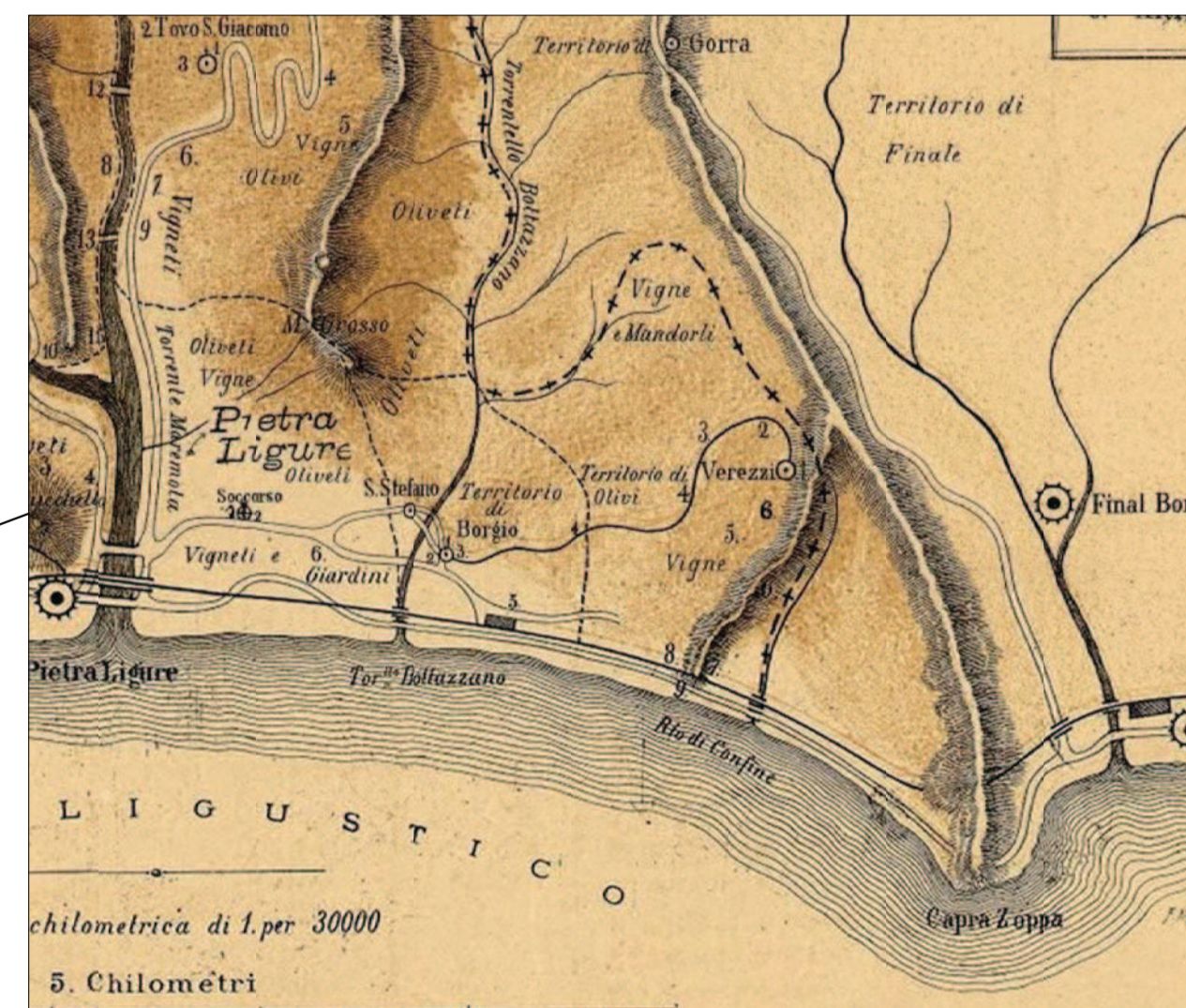
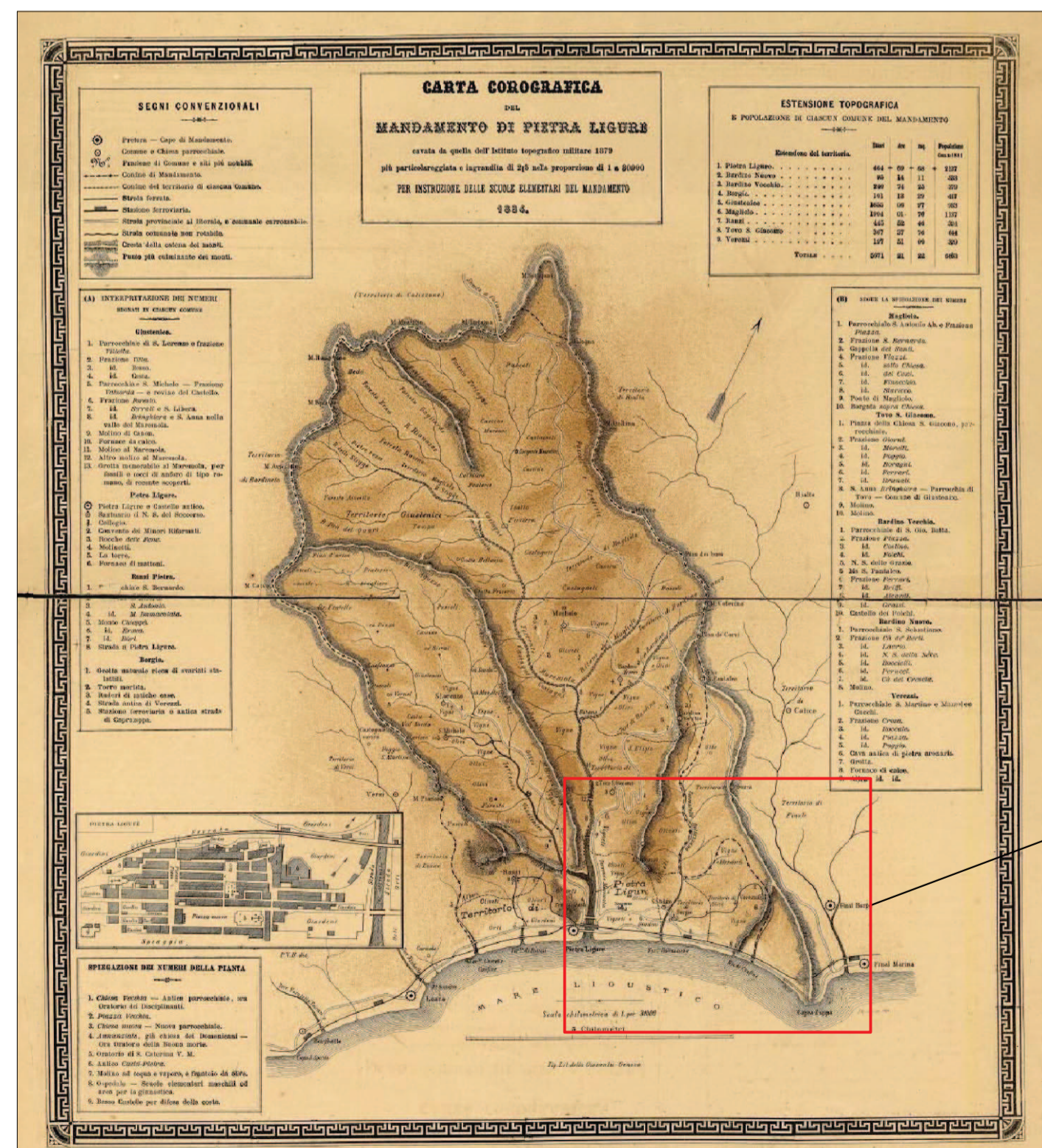


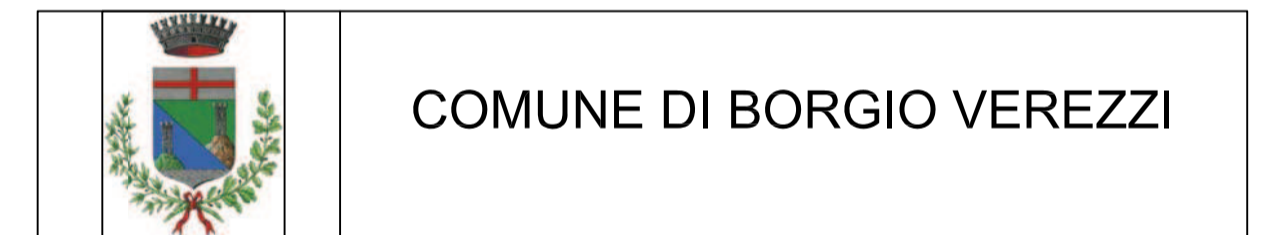
“Tipo geometrico in misura che rappresenta il corso del fiume Maremora dalla sua origine sino al mare, con le sue diramazioni, pendici laterali, ed altre adiacenze, il tutto per servire all'intelligenza e discussione delle d (...) (1789)”. (Archivio di Stato di Genova, 248/Finale, 1).



“Carta corografica del mandamento di Pietra Ligure cavata da quella dell'Istituto topografico militare 1879 più particolareggiata e ingrandita (...) oporzione di 1 a 30.000 per istruzione delle scuole elementari del Mandamento - 1884”. (Archivio di Stato di Genova, 796/Pietra Ligure, 2).

PROVINCIA DI SAVONA

REGIONE LIGURIA



COMUNE DI BORGIO VEREZZI

PIANO URBANISTICO COMUNALE

COMMITTENTE	COMUNE DI BORGIO VEREZZI
PROGETTISTI	ARCH. BRUNO GABRIELLI ARCH. FEDERICA ALCOZER ARCH. ROBERTO BURLANDO ARCH. PIETRO COZZANI
STUDI GEOLOGICI	GEOL. GIOVANNI BATTISTA PIACENTINO GEOM. GIUSEPPE PIACENTINO - collaboratore
STUDI AGROFORESTALI	DOTT. FABRIZIO DEL NERO
VERIFICA PREVENTIVA DI INTERESSE ARCHEOLOGICO	REGIO IX LIGURIA ARCHEOLOGIA

DOCUMENTO	TAVOLA 7		
DF - Archeo 7	Cartografia storica		
FORMATO	FILE ELABORAZIONE	FILE DI STAMPA	SCALA
792x410	Tavole	Tavole	

X	maggio 2015		A. Pampaloni	
REV.	DATA	DESCRIZIONE E REVISIONE	ELABORAZIONE	VERIFICA APPROVAZIONE