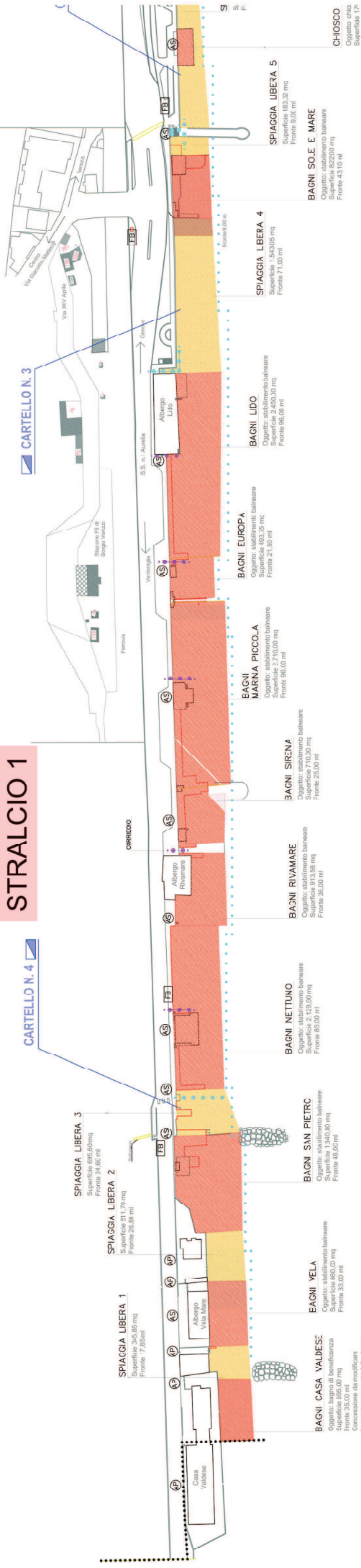
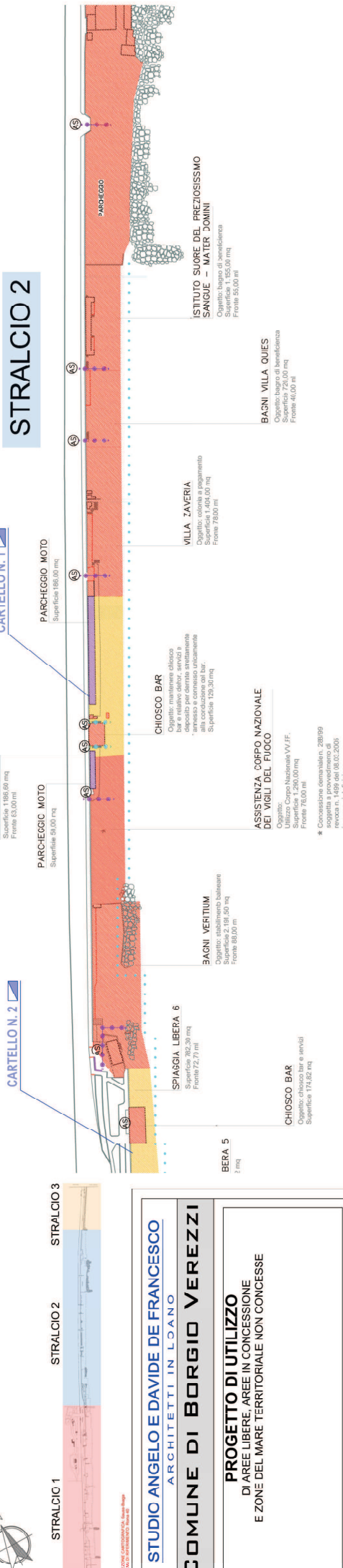


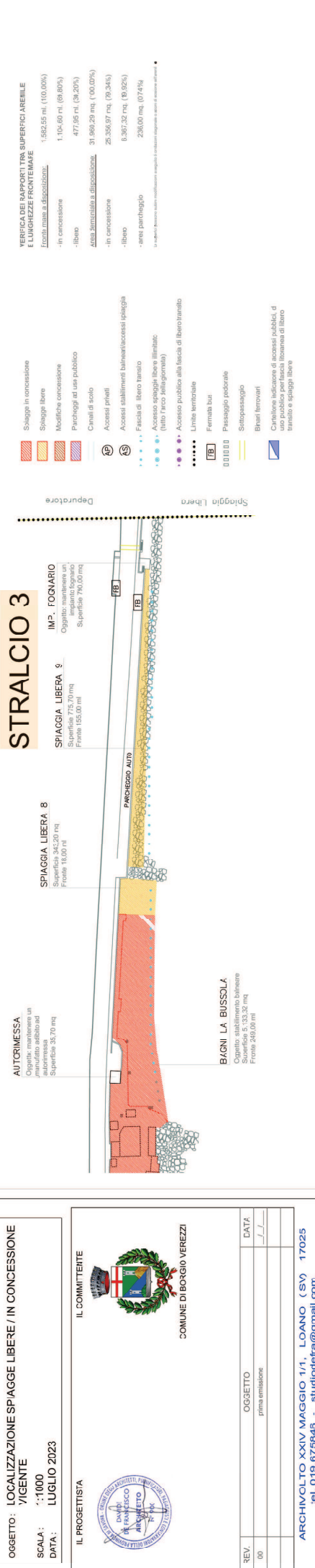
STRALCIO 1



STRALCIO 2



STRALCIO 3



- ### VERIFICA DEI RAPPORTI TRA SUPERFICIE ARENILE E LUNGHEZZE FRONTEMARE
- in concessione: 1.982,55 mq. (10,00%)
 - in concessione: 1.106,60 mq. (8,80%)
 - libero: 477,95 mq. (3,82%)
 - in concessione: 31.969,29 mq. (100,00%)
 - libero: 25.356,97 mq. (93,34%)
 - libero: 6.307,32 mq. (8,92%)
 - area parcheggio: 236,00 mq. (0,74%)
- ### Fronte mare a disposizione:
- in concessione: 1.982,55 mq. (10,00%)
 - libero: 477,95 mq. (3,82%)
 - in concessione: 31.969,29 mq. (100,00%)
 - libero: 25.356,97 mq. (93,34%)
 - area parcheggio: 236,00 mq. (0,74%)

- ### Legenda:
- Spaglie in concessione
 - Spaglie libere
 - Modifica concessione
 - Parcheggi ad uso pubblico
 - Cavali di scolo
 - Accessi privati
 - Accessi stabilimenti balneari/uffici spiaggia
 - Fascia di libero transito
 - Accesso spiaggia libere limitate (tetto 7 arco sphaeromata)
 - Accesso pubblico alla fascia di libero transito
 - Limite litorale
 - Fermata bus
 - Passaggio pedonale
 - Sottopassaggio
 - Banchi ferroviari
 - Condizione litorale di eccesso pubblici, di uso pubblico per fasce libere di libero transito e spiagge libere
- Spingola Libera
- Depuratore
- PARCHEGGIO AUTO
- PARCHEGGIO MOTO

STUDIO ANGELO E DAVIDE DE FRANCESCO
ARCHITETTI IN LOANO

COMUNE DI BORGIO VEREZI

PROGETTO DI UTILIZZO
DI AREE LIBERE, AREE IN CONCESSIONE
E ZONE DEL MARE TERRITORIALE NON CONCESSE

TAVOLA N. 3
OGGETTO: LOCALIZZAZIONE SPIAGGE LIBERE / IN CONCESSIONE
VIGENTE
SCALA: 1:1000
DATA: LUGLIO 2023

IL COMMITTENTE

IL COMMITTENTE

COMUNE DI BORGIO VEREZI

REV.	OGGETTO	DATA
00	prima emissione	J.J.

ARCHIVOLTO XXIV MAGGIO 1/1, LOANO (SV) 17025
tel. 019.675848 - studiodefa@gmail.com